


















-  Accesos
-  Bañerío
-  Centro de Salud
-  Policía
-  Asadores
-  Rutas Provinciales
-  Rutas Nacionales
-  Autopista

- 1 - Quebrada de los Cóndores
- 2 - Hotel Internacional Potrero de los Funes
- 3 - Caja de los Trebejos
- 4 - Parque Nativo
- 5 - Parroquia San Antonio
- 6 - Municipalidad de Potrero de los Funes
- 7 - Predio Boxes Circuito Semipermanete Potrero de los Funes
- 8 - Salto de la Moneda
- 9 - Camino Travesía de las Cumbres
- 10 - Monjes Ermitaños
- 11 - Mirador La Punta - Potrero de los Funes
- 12 - Ruta El Portezuelo






Referencias








-  El Volcan
-  El Durazno
-  Estancia Grande
-  El Trapiche
-  Rio Grande

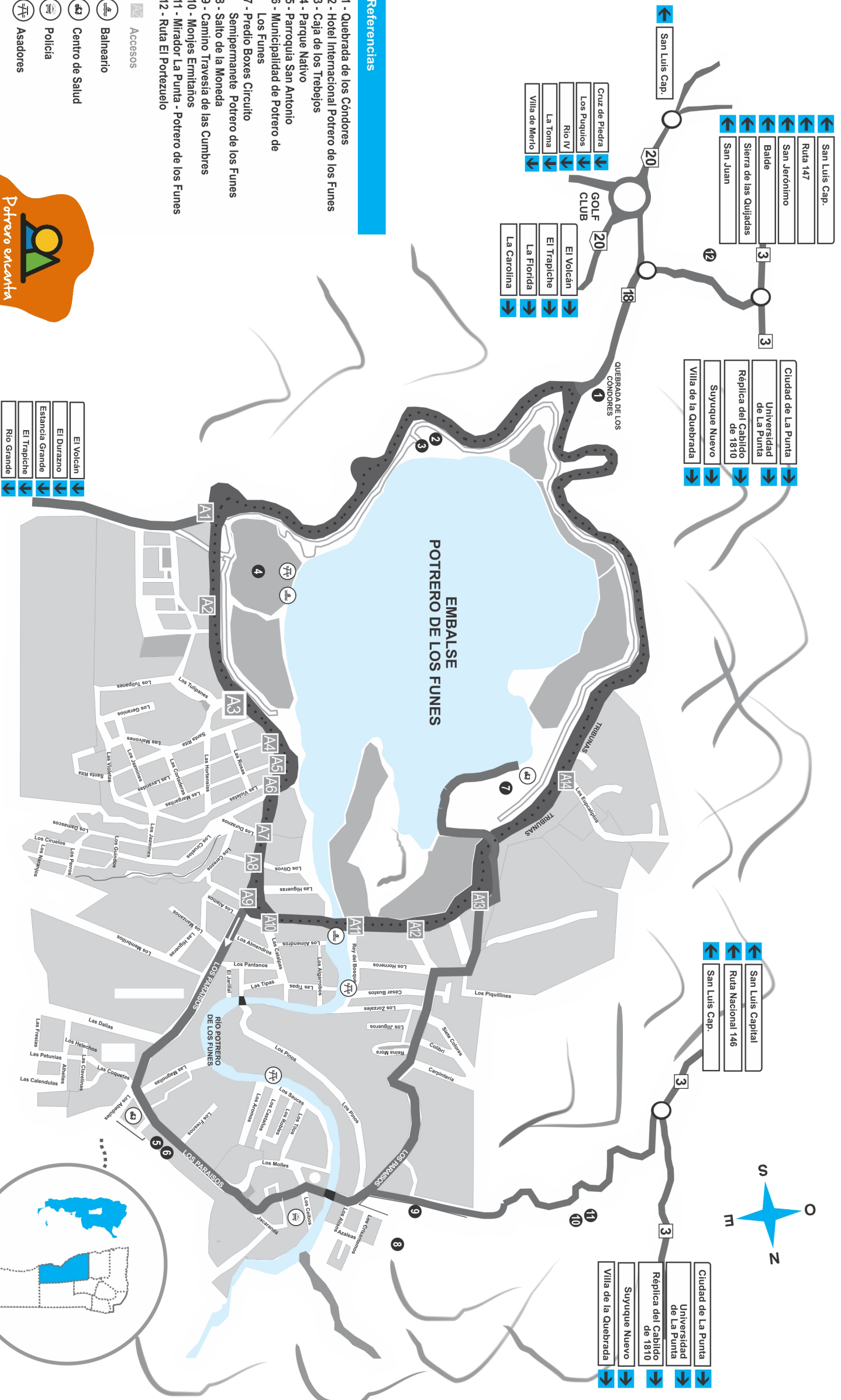
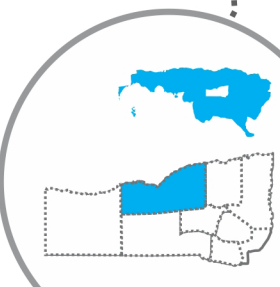
-  Cruz de Piedra
-  Los Piquitos
-  Rio IV
-  La Toma
-  Villa de Merlo
-  GOLF CLUB
-  El Volcan
-  El Trapiche
-  La Florida
-  La Carolina

-  San Luis Cap.
-  Ruta 147
-  San Jeronimo
-  Balde
-  Sierra de las Quijadas
-  San Juan

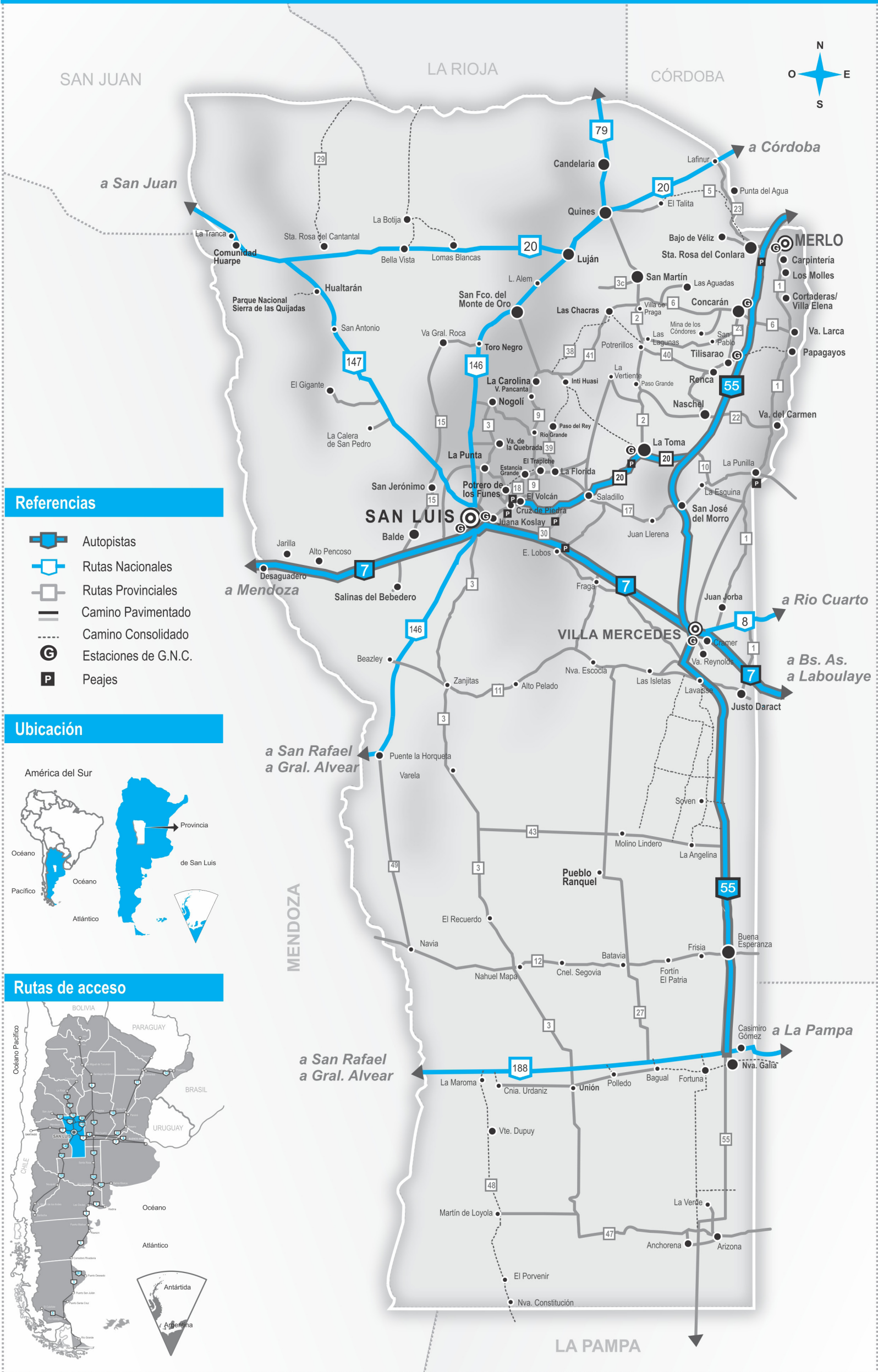
-  Ciudad de La Punta
-  Universidad de La Punta
-  Réplica del Cabildo de 1810
-  Suquique Nuevo
-  Villa de la Quebrada

-  San Luis Capital
-  Ruta Nacional 146
-  San Luis Cap.

-  Ciudad de La Punta
-  Universidad de La Punta
-  Réplica del Cabildo de 1810
-  Suquique Nuevo
-  Villa de la Quebrada



Mapa de Rutas



Referencias

- Autopistas
- Rutas Nacionales
- Rutas Provinciales
- Camino Pavimentado
- Camino Consolidado
- Estaciones de G.N.C.
- Peajes

Ubicación



Rutas de acceso

